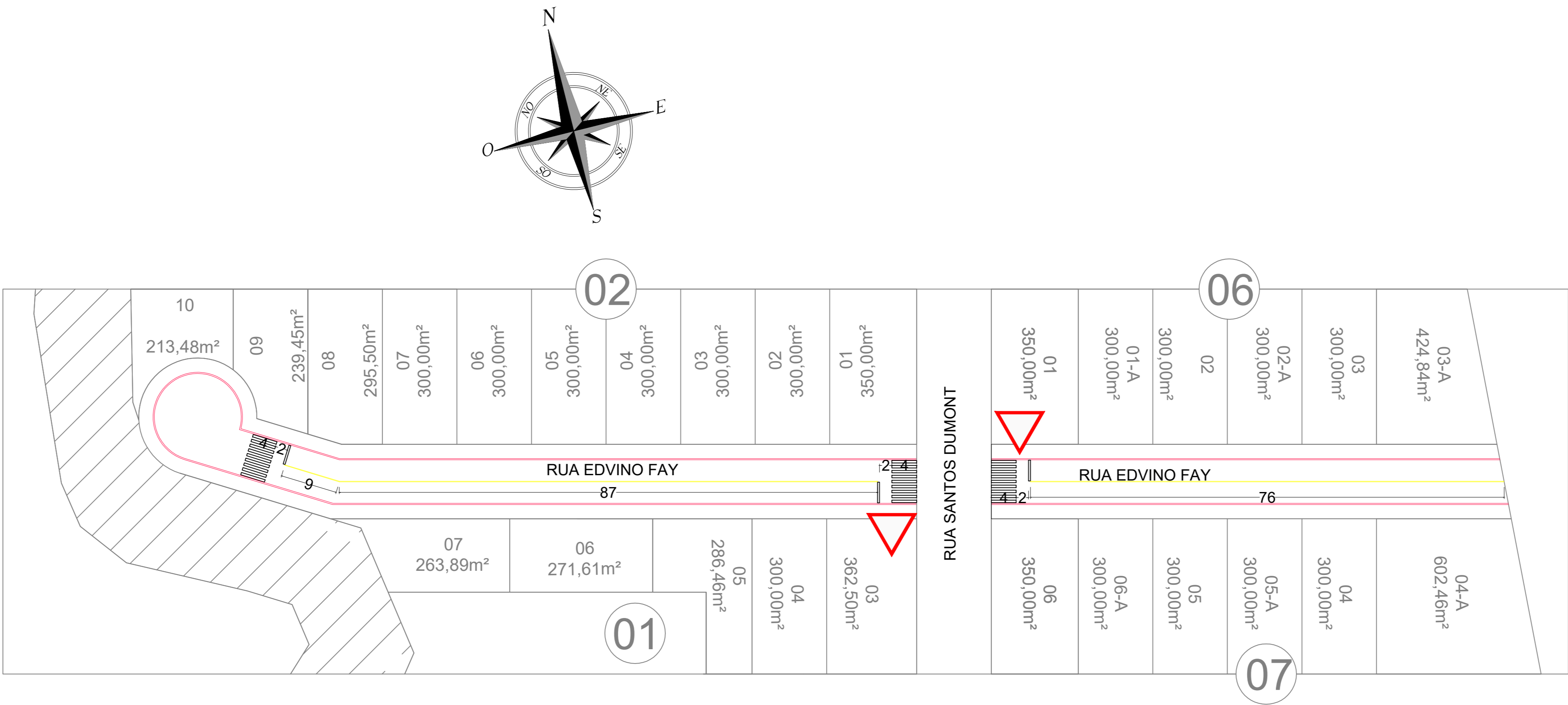
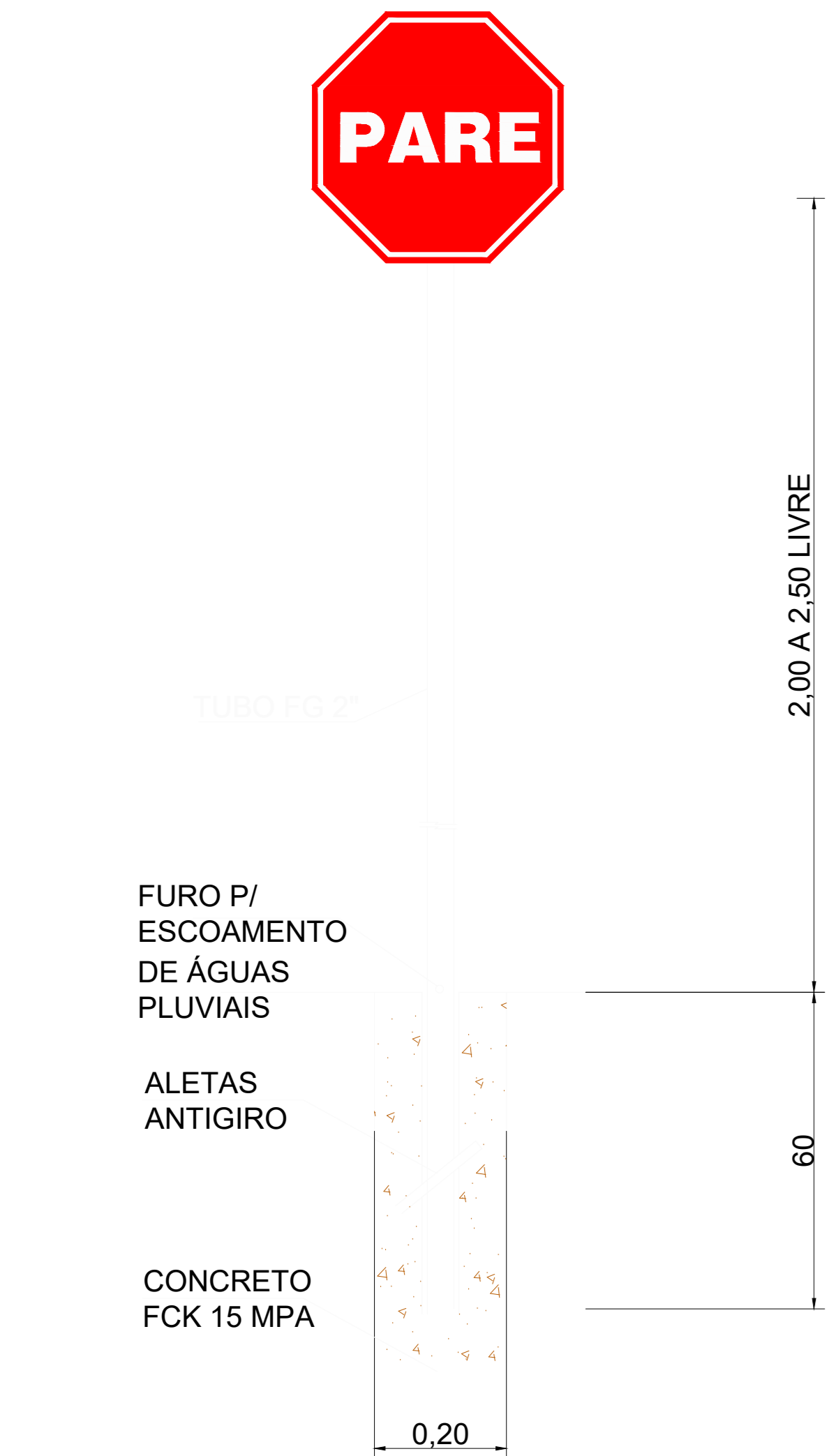


TRECHO	P. AMARELA	P. BRANCA	FAIXA PEDESTRE
RUA EDVINO FAY	17,20 m²	34,40 m²	47,40 m²



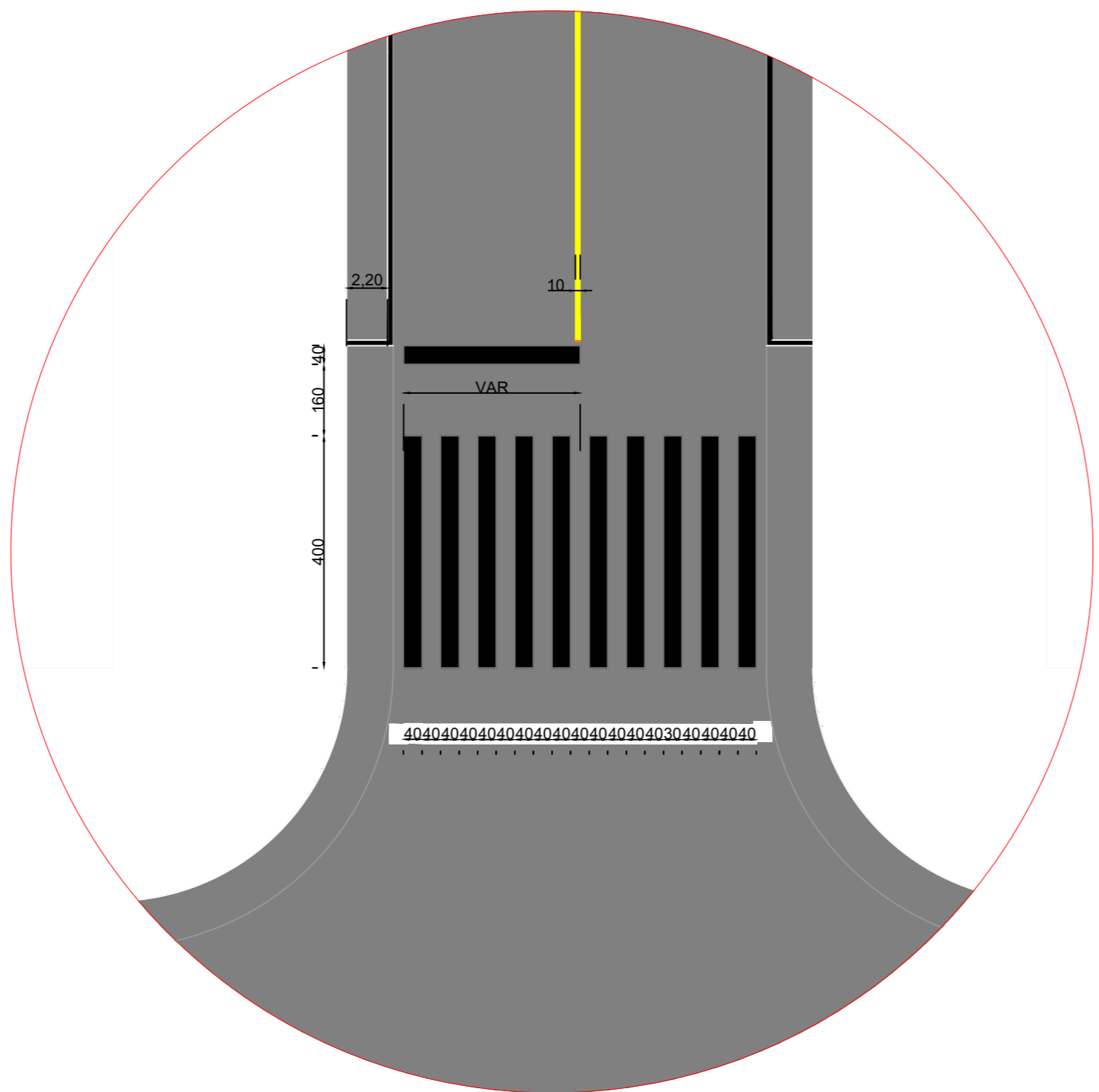
Planta Baixa  
Seção Genérica



Seção Genérica para todo o Trecho  
Altura: 3,0 metros anti- giro  
Esc: Sem Escala



Detalhe das placas de sinalização  
Seção Genérica para todo o Trecho  
Altura: 3,0 metros anti- giro  
Esc: Sem Escala



## QUANTITATIVO DE PLACAS

m²/ UNID.	MODELO	CÓDIGO	QUANT.	
0,30m²		R-02	2	À SER EXECUTADA
0,36 m²		R-01	0	À SER EXECUTADA
0,25 m²		NOME DE RUA	1	À SER EXECUTADA

RESPONSÁVEL TÉCNICO PELO PROJETO <b>Gláucio de Oliveira</b> Engenheiro Civil CREA - PR-157785/D ENC.º <b>Gláucio de Oliveira</b>	
ASSINATURA	
RESPONSÁVEL TÉCNICO PELA OBRA	
ASSINATURA	
PROPRIETÁRIO DA OBRA	
ASSINATURA	
APPROVAÇÃO DA PREFEITURA	APPROVAÇÃO DA SAÚDE
<b>ADMINISTRAÇÃO 2025/2028</b>	
PROPRIETÁRIO	<b>PREFEITURA MUNICIPAL DE SÃO JORGE D'OESTE</b>
OBRA	RUA EDVINO FAY
LOCAL	LOTEAMENTO JARDIM DAS ORQUIDEAS II
PROJETO	<b>PINTURA VIARIA</b>
PLANTA BAIXA/CORTE/DETALHE	
QUADRA	LOTE N.º
DATA	<b>JULHO 2025</b>
ESCALA	INDICADA
ÁREA	99,00 M²
DESENHO	BENNO A. MARMITT